

SCHEMA PREVISIONNEL POUR LE CALCUL DES GARANTIES FINANCIERES

Situation prévisible pour la quatrième période - T0 + 18 ans

FRANCE

Commune de
MUNCHHAUSEN

Route départementale n° 28

Fahrgässen

Commune de
SELTZ

Comptoir
agricole

Le Rhin (Fleuve)

ALLEMAGNE

Périmètre des terrains objets de la présente demande
d'autorisation au titre des rubriques 2510-1,
et 2515-1 à 2517 des ICPE

S 1 : Aire des infrastructures, pistes et stocks

S 2 : Surface en chantier

S 2 : Surface réaménagée ou pouvant rester en l'état

S 2 : Surface en eau

L : Berge à caudionner

L : Berge réaménagée ou pouvant rester en l'état

Frontière Franco-Allemande

Limite communale

Echelle 1/6 000

SCHEMA PREVISIONNEL POUR LE CALCUL DES GARANTIES FINANCIERES

Situation prévisible pour la troisième période quinquennale - T0 + 15 ans

FRANCE

Commune de
MUNCHHAUSEN

Commune de
SELTZ


Route départementale n° 28

Fahrgiessen

Comptoir
agricole

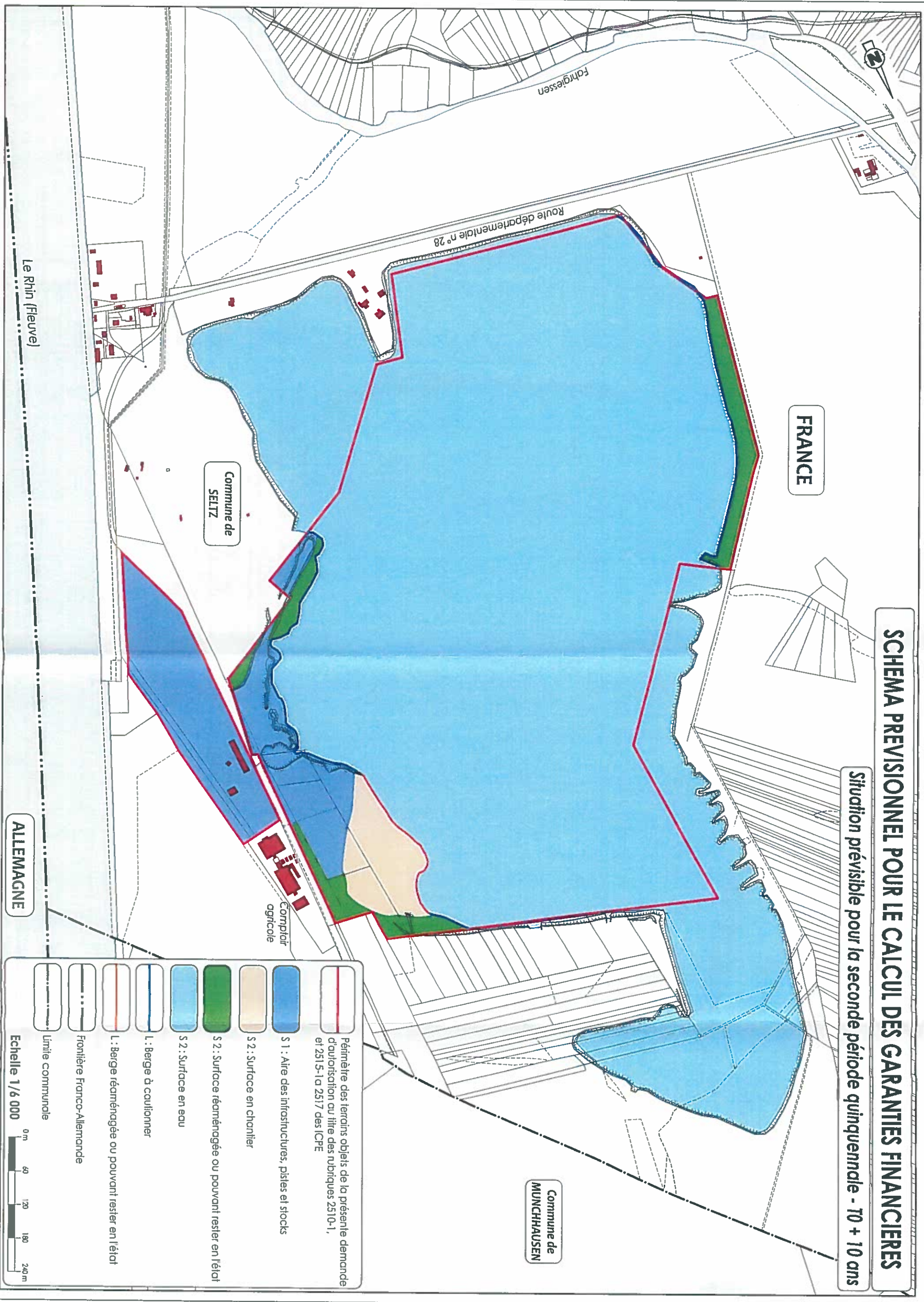
Le Rhin (Fleuve)

ALLEMAGNE



SCHEMA PREVISIONNEL POUR LE CALCUL DES GARANTIES FINANCIERES

Situation prévisible pour la seconde période quinquennale - T0 + 10 ans



SCHEMA PREVISIONNEL POUR LE CALCUL DES GARANTIES FINANCIERES

Situation prévisible pour la première période quinquennale - T0 + 5 ans

FRANCE

Commune de
MUNCHHAUSEN

Commune de
SELTZ

Route départementale n° 28

Fahrgliessen

Comptoir
agricole

Le Rhin (Fleuve)

ALLEMAGNE

Périmètre des terrains objets de la présente demande d'autorisation au titre des rubriques 2510-1, et 2515-1a 2517 des ICPE

S 1 : Aire des infrastructures, pistes et stocks

S 2 : Surface en chantier

S 2 : Surface réaménagée ou pouvant rester en l'état

S 2 : Surface en eau

L : Berge à cautionner

L : Berge réaménagée ou pouvant rester en l'état

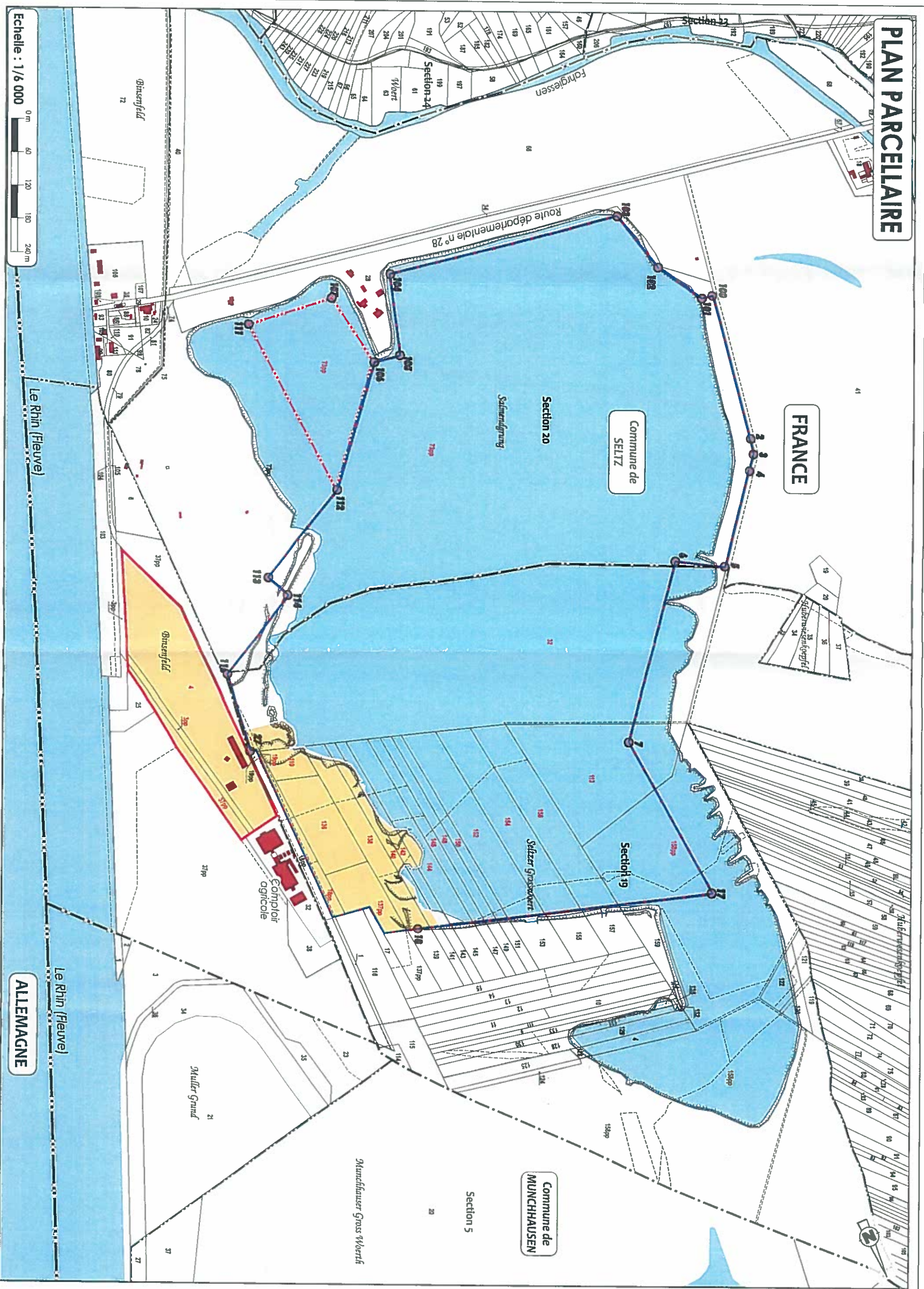
Frontière Franco-Allemande

Limite communale

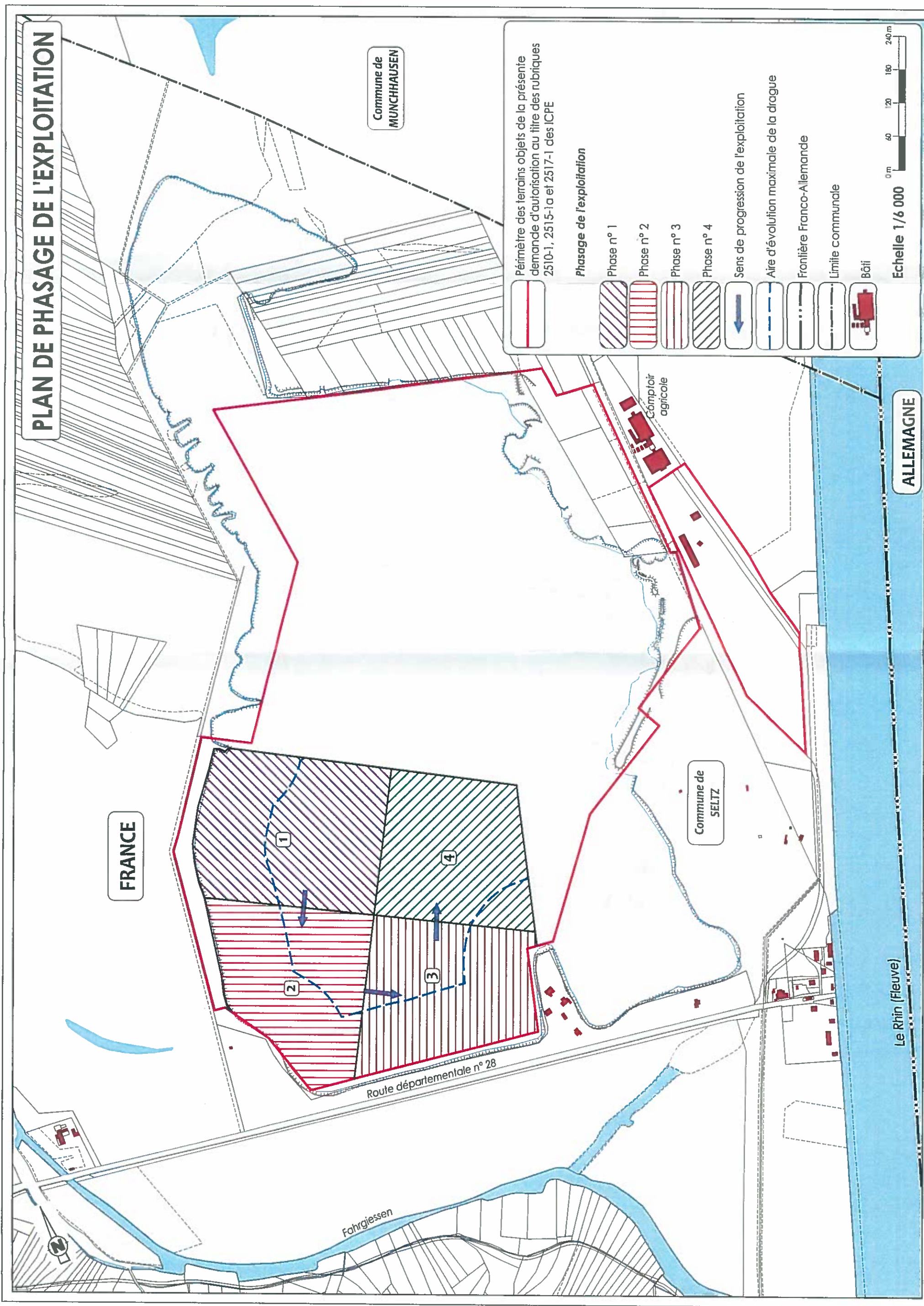
Echelle 1/6 000



PLAN PARCELLAIRE



PLAN DE PHASAGE DE L'EXPLOITATION



Périmètre des terrains objets de la présente
demande d'autorisation au titre des rubriques
2510-1, 2515-1a et 2517-1 des ICPE

Phasage de l'exploitation

- Phase n° 1
- Phase n° 2
- Phase n° 3
- Phase n° 4

Sens de progression de l'exploitation

Aire d'évolution maximale de la drague

Frontière Franco-Allemande

Limite communale

Bâti

Echelle 1/6 000



FRANCE

ALLEMAGNE

Le Rhin (Fleuve)

Route départementale n° 28

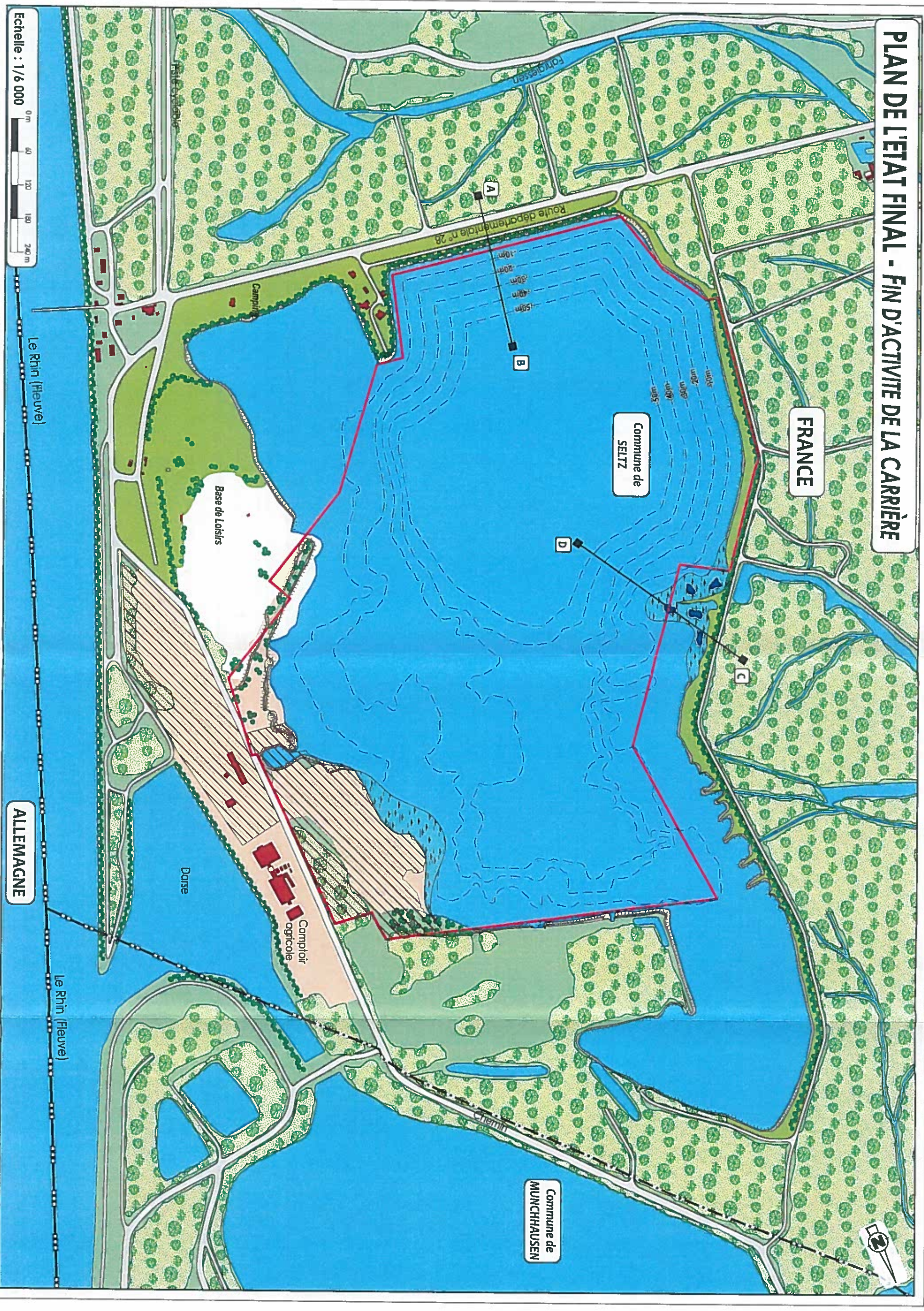
Fahrgiessen

Commune de
MUNCHHAUSEN

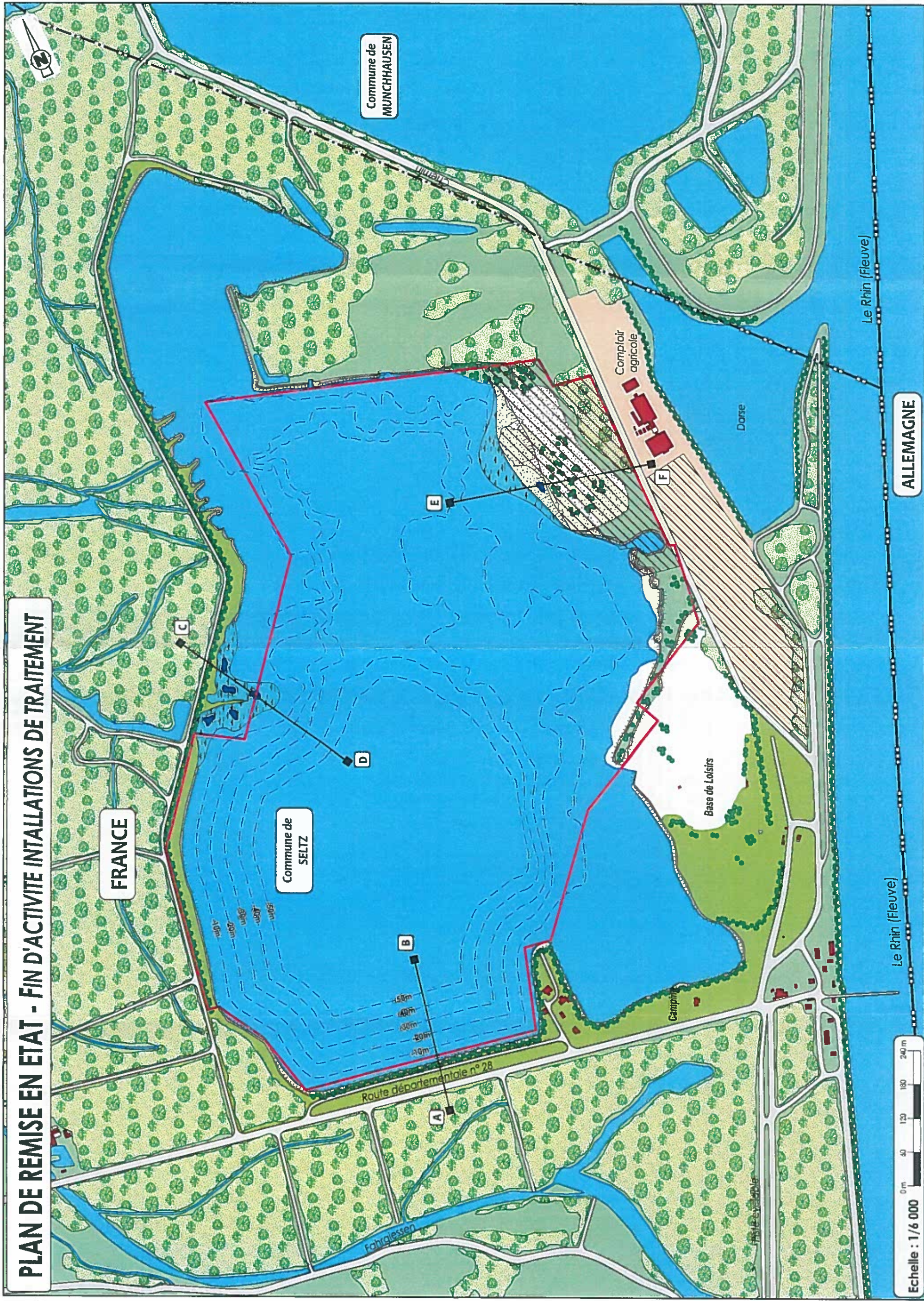
Commune de
SELTZ

Comptoir
agricole








PLAN DE L'ETAT FINAL - FIN D'ACTIVITE DE LA CARRIERE

















PLAN DE REMISE EN ETAT - FIN D'ACTIVITE INTALLATIONS DE TRAITEMENT



PLAN DE REMISE EN ETAT - FIN D'ACTIVITE CARRIERE LÉGENDE

-  Périmètre des terrains du projet sollicités pour l'ensemble des rubriques ICPE
-  Emprise des terrains sollicités au titre des rubriques 2515-1a et 2517-1
-  Plan d'eau - Cours d'eau
-  Zone de haut-fond avec mare
-  Bois
-  Bosquet, haie, plantations et alignement d'arbres
-  Prairie
-  Végétation herbacée
-  Secteur industriel - Sol nu
-  Route, chemin et piste cyclable
-  Bâti
-  Frontière Franco-Allemande
-  Limite communale

PLAN PARCELLAIRE LÉGENDE

-  Périmètre des terrains du projet sollicités pour l'ensemble des rubriques ICPE
-  Emprise des terrains sollicités au titre de la rubrique 2510
-  Emprise des terrains sollicités au titre des rubriques 2515-1a et 2517-1
-  Périmètre des terrains objet de la déclaration de cessation partielle d'activité
-  Point Lambert
-  Frontière Franco-Allemande
-  Limite communale
-  Limite de section
-  Limite de lieu-dit
-  Parcelle concernée par le projet - pp : pour partie
-  Limite parcellaire
-  Numéro de parcelle - pp : pour partie
-  Bâti
-  Plan d'eau

